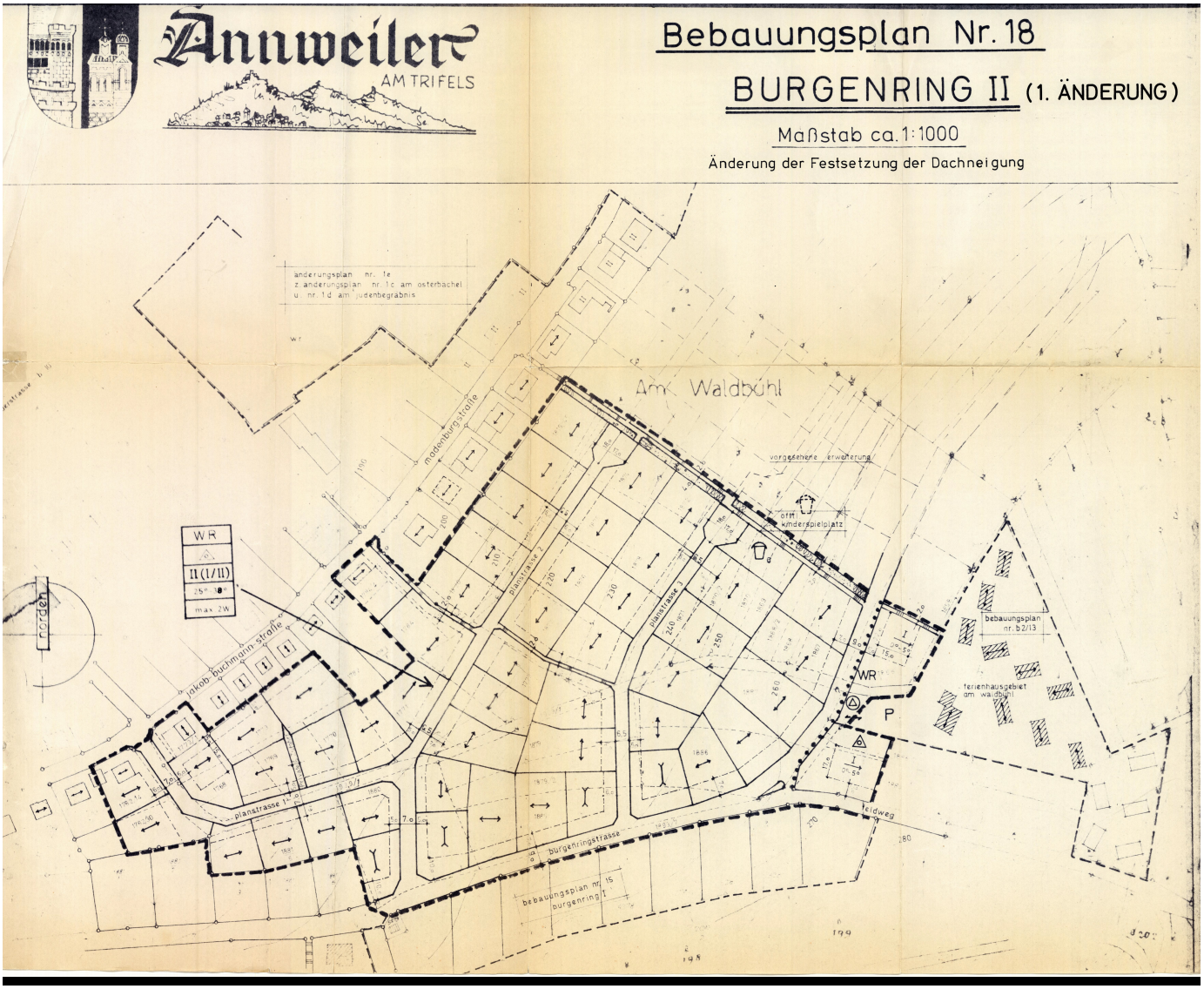
Verbandsgemeinde Annweiler

Stadt Annweiler am Trifels

Bebauungslan

"BPlan.07337501.11.0.Burgenring II 1. Änderung"



Annweiler
AM TRIFELS

Bebauungsplan Nr. 18

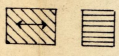
BURGENRING II (1. ÄNDERUNG)

Maßstab ca. 1:1000

Änderung der Festsetzung der Dachneigung



Zeichenerklärung




Bestehende Bebauung mit teilw. Angabe der Firstrichtung

Bestehende Grundstücksgrenzen

Aufzuhebende Grundstücksgrenzen

Geplante neue Grenzen als Vorschlag



Höhenschichtlinien mit Höhenangaben

Zeichnerische und textliche Festsetzungen
(§ 9, Abs. 1 und 5 BBauG)

Grenze des räumlichen Geltungsbereiches des Bebauungsplanes

Abgrenzung der unterschiedlichen Nutzungsarten

WR — Reines Wohngebiet

Offene Bauweise, nur Einzel- oder Doppelhäuser zulässig

I,II — Zahl der Vollgeschosse als Höchstgrenze

(I/II) — In Hanglage bergseits 1-geschossig, talseits 2-geschossig

Für das zulässige Maß der baulichen Nutzung werden die Werte nach § 17 der Baunutzungsverordnung als Höchstwerte im Rahmen der überbaubaren Fläche und den Bestimmungen der Landesbauordnung festgesetzt.

0°-5° / 25°-38° — Dachneigung

max. 2 W — Höchstzulässige Zahl der Wohnungen je Gebäude

Baugrenze



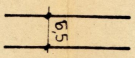
Überbaubare Fläche im Rahmen der Höchstwerte der zulässigen Grund- und Geschoßfläche und den Bestimmungen der Landesbauordnung.

Firstrichtung, Sattel- oder Walmdach zulässig

Firstrichtung, nur Walmdach zulässig

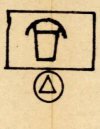
Neigungsrichtung für Flachdach

Die Stellung der Baukörper im Bereich der möglichen überbaubaren Fläche wird von Fall zu Fall bei der Planung der einzelnen Baumaßnahme durch das Stadtbauamt festgelegt.



Öffentliche Verkehrsfläche mit Maßangaben

Private Verkehrsfläche



Öffentlicher Kinderspielplatz

Trafostation

Dachgauben: nicht zulässig

Kniestock: bis o.60m Höhe zulässig

Bedachung: helles Material nicht zulässig

Garagen: Mindestabstand von der öffentlichen Verkehrsfläche 5.oo m.

Einfriedigungen (Zäune und Mauern): im Straßenbereich bis max. Höhe o.70m zulässig, wobei in Hanglagen die Vorgartenböschungen zur Straße dem Straßengefälle anzugleichen sind.

In offenbar nicht beabsichtigten Härtefällen infolge zu hoher Straßenböschung können Ausnahmen bzgl. der Höhe der Einfriedigungen gemäß § 31, Abs. 1 BBauG zugelassen werden.

Bepflanzung: Zur Belebung und indirekter Begrünung der Straßenzüge wird die Anpflanzung oder evtl. Erneuerung wenigstens eines Baumes oder Buschwerkes in den Vorgärten mit einer Mindestwuchshöhe von 2.5o m im gesetzlich vorgeschriebenen geringsten Grenzabstand zur Straße festgesetzt.

Begründung zur Planänderung:

Durch die steigende Nachfrage zwecks günstigeren Ausbaus des Dachgeschosses beschloß der Stadtrat in seiner Sitzung am 4.2.1976 die Änderung der Festsetzung hinsichtlich der im Bereich des Bebauungsplanes vorgeschriebenen Dachneigung von 25° - 30° auf 25° - 38°. Dadurch werden die Grundzüge der Planung nicht verletzt und öffentliche Belange nicht beeinträchtigt.

-.-.-.